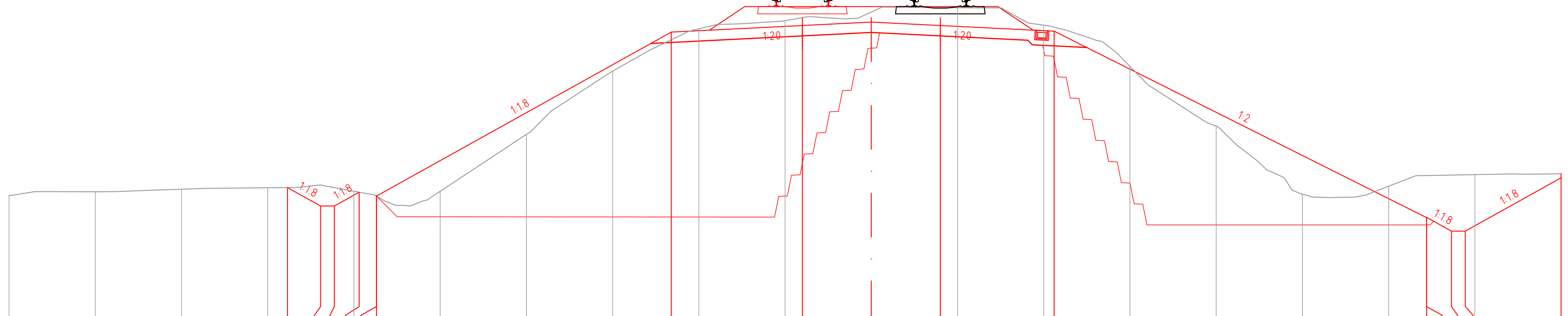
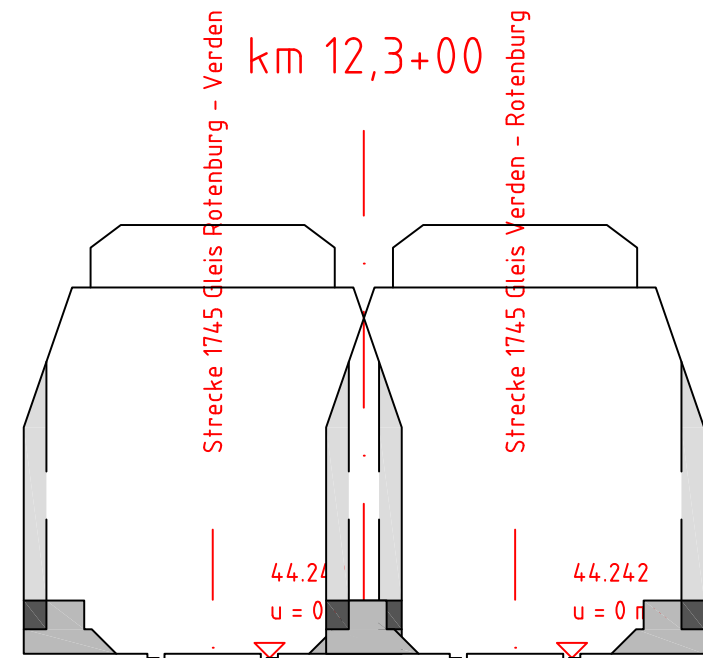
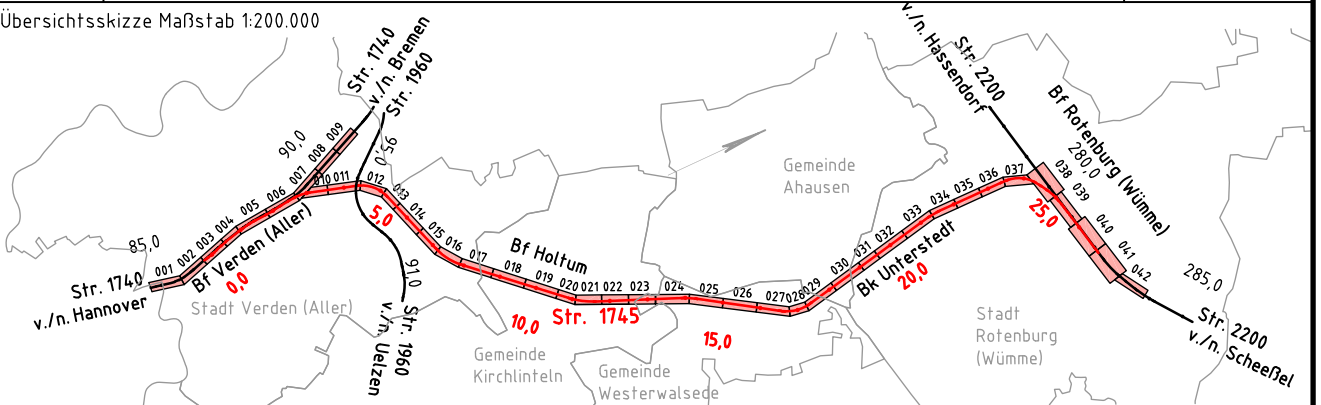


Lage in Trinkwasserschutzgebiet
Panzenberg
Nach Ril836.0509:
Wasserschutzzone III A



Planum		38.822	38.289	38.289	38.689	38.588	38.577		43.326	43.516	43.616	43.516	43.351		37.951	37.961	37.561	37.561	39.105
		16.93	15.97	15.57	14.85	14.35	14.35		5.80	2.00	0.00	2.00	5.30		16.10	16.10	16.82	17.22	20.00
Gelände	25.00	38.593	38.701	38.774	38.816	38.717	38.714	40.362	42.196	43.655	43.907	44.029	43.525	42.329	40.598	38.632	38.862	39.196	39.225

35.0 m ü.NHN



Vorplanung

Vorhabenträger: DB Netz AG Theodor-Heuss-Allee 7 60486 Frankfurt / M.	Vertreter des Vorhabenträger: DB Netz AG Regionalbereich Nord I.NG-N-A Lindemannallee 3 30173 Hannover	Planzeichen Nr.: 20100-VP-VA-1745-00-ZQP-005-a Projekt-Nr.: P-B000501P
Bauherr: DB Netz AG Regionalbereich Nord Großprojekte Nord Lindemannallee 3 30173 Hannover		Datum: 04.12.2018 gez. i.A. Herma Datum: Unterschrift
Planverfasser: DB Engineering & Consulting GmbH Region Ost Planung I.TP-0-P-BLN Caroline-Michaelis-Straße 5-11 10115 Berlin		Datum: gez. i.A. Herma Datum: Unterschrift
Vorhaben: ABS/NBS Hamburg/Bremen - Hannover Abschnitt 2: ABS Rotenburg - Verden Strecke 1745 Verden (Aller) - Rotenburg (Wümme)		
Planart: Querprofil		
Planinhalt: Strecke 1745 Querprofil km 12,3+00		