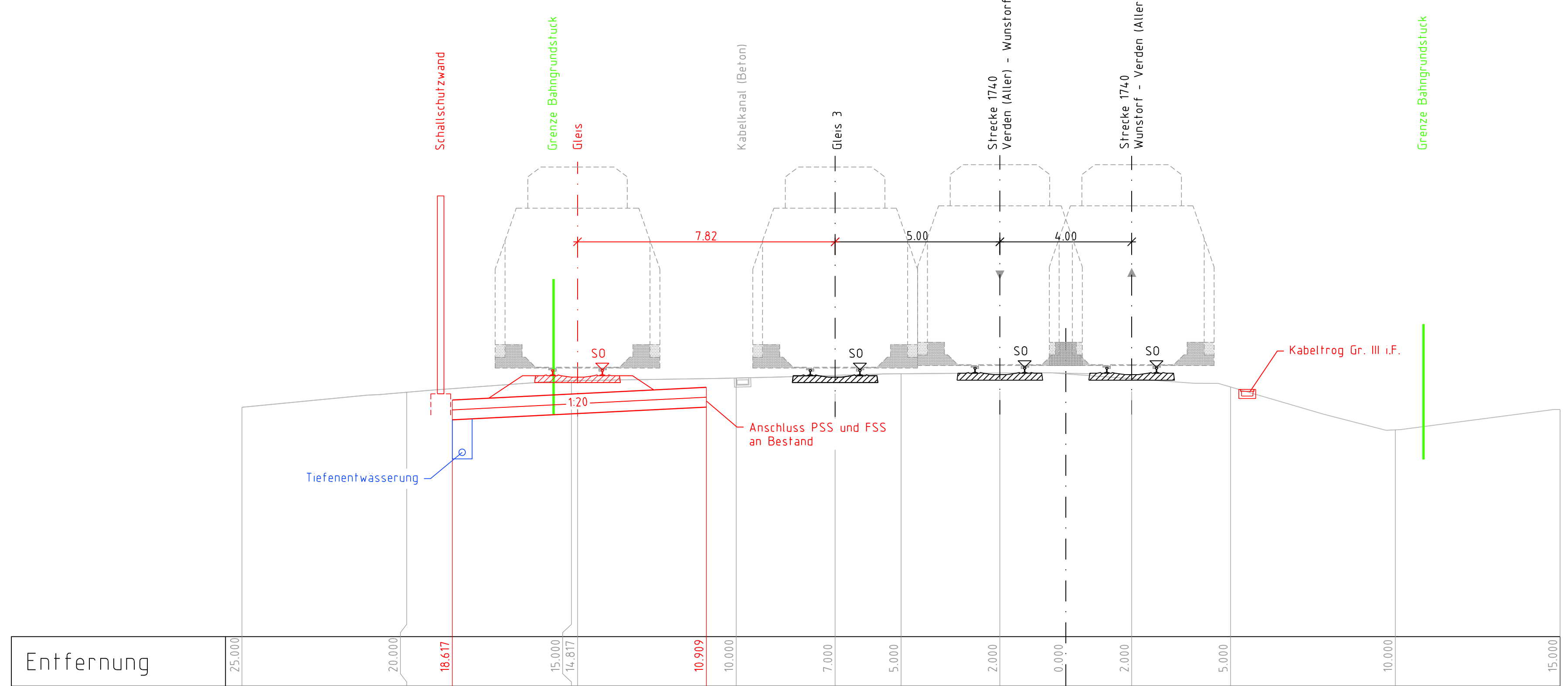
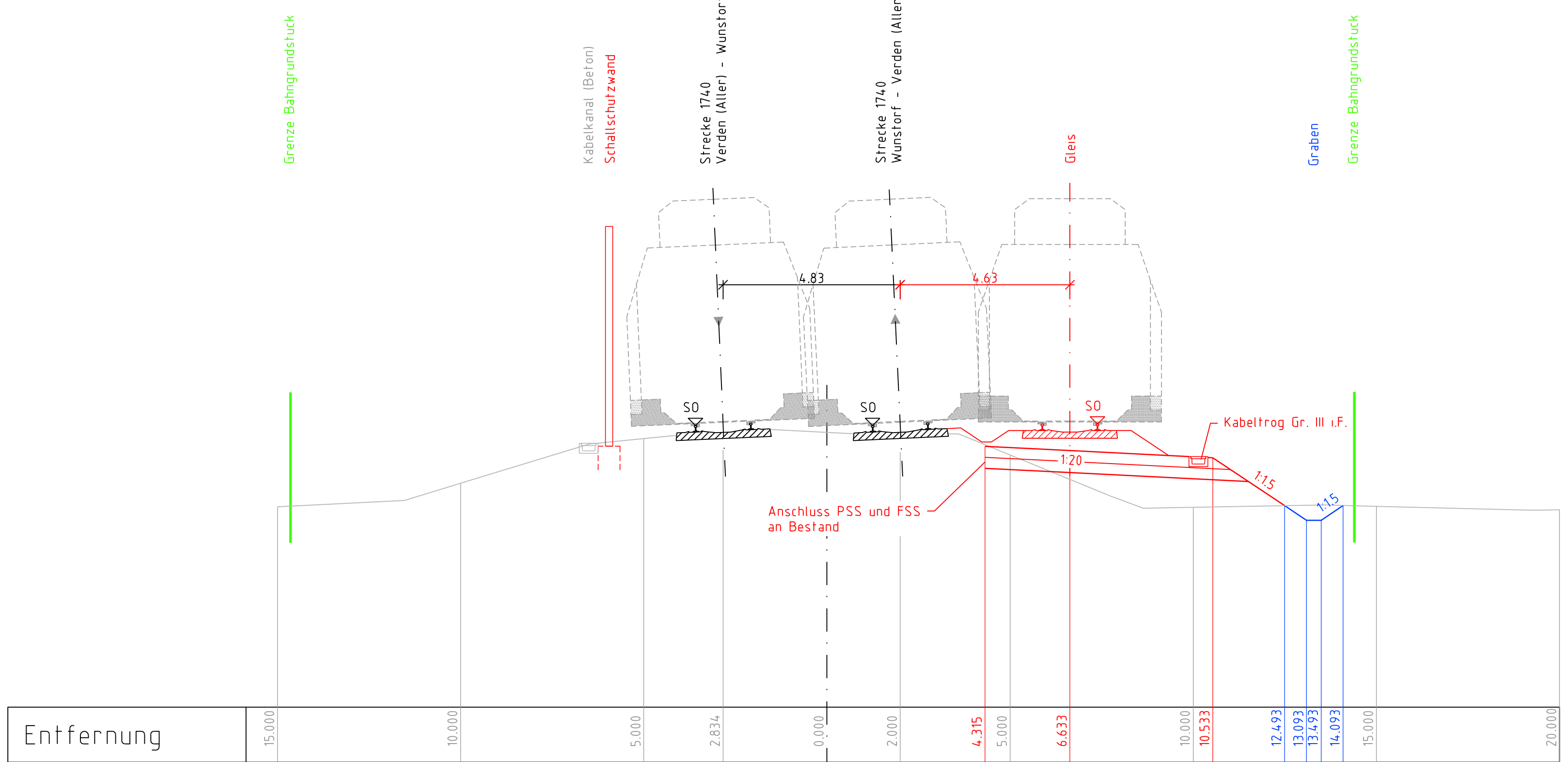


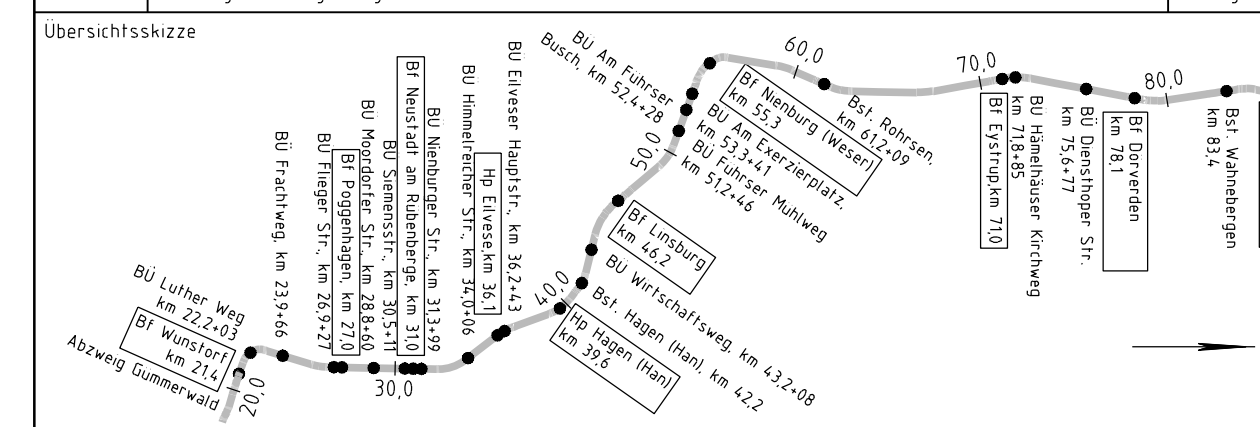
Querprofil km 77,2+42  
M 1: 100



Querprofil km 78,9+92  
M 1: 100



- Legende
- Bestand
  - Neubau / Änderung
  - Entwässerung
  - Rückbau
  - Planung Dritte / Parallelmaßnahmen (nachrichtliche Darstellung)
  - Grenze DB Netz AG



Vorhabensträger:		Vertreter des Vorhabensträger:		Planzeichen Nr. 30-01-00-VP-1740-VA-HVDV-ZOP-001-a	
DB Netz AG Theodor-Heuss-Allee 7 60486 Frankfurt / M.		DB Netz AG Regionalbereich Nord ING-N-A Lindemannallee 3 30173 Hannover		Projekt-Nr.: G 016129003	
Datum		Unterschrift		Name	
07/2020		[Signature]		abr	
bearb.		gepr.		had	
07/2020		07/2020		wes	
Bauherr:		Planverfasser:		Höhensystem	
DB Netz AG Regionalbereich Nord Großprojekte Nord Lindemannallee 3 30173 Hannover		Ingenieurgemeinschaft Verden - Wunstorf ARCADIS OBERMEYER PLANEN + BEFÄHIGEN GmbH		DHHN92	
Datum		Datum		Koordinatensystem	
31.07.2020		31.07.2020		DB_REF	
gepr. i.V. Metzger		gepr. i.V. Metzger		Einwirkungen (Lastmodelle)	
Datum		Datum		Blattgröße	
[Signature]		[Signature]		1189 x 297	
[Signature]		[Signature]		Maßstab	
[Signature]		[Signature]		1:100	

Vorhaben:  
ABS/NBS Hamburg/Bremen - Hannover  
Abschnitt 3: ABS/NBS Verden - Wunstorf  
Strecke 1740 Verden (Aller) - Nienburg - Wunstorf

Planart:  
Querprofile

Planinhalt:  
Bf Dörverden  
Querprofile km 77,2+42; km 78,9+92